



EASY TRAPANI .COM

Turystyka
w Zachodniej Sycylii i Trapani:
poczuj się jak Sycylijczyk

Turystom, którzy powołają się na **jedziemynasycylie.pl** oferujemy zniżkę 10% na wszystkie usługi .

EasyTrapani zajmuje się szeroko pojętą turystyką, począwszy od zakwaterowań, przez wycieczki, po wynajem samochodów, skuterów i żeglarstwo. Poznaj Trapani i Zachodnią Sycylię z nami już dziś!



Oferta obejmuje:

Zakwaterowanie:

- mieszkania
- bed&breakfast
- rezydencje
- wille
- pokoje



Mieszkania są w pełni wyposażone. Cena obejmuje: gaz, prąd, wodę, sprząatanie, ręczniki, pościel, koce, wifi, etc.

Ceny zakwaterowania zaczynają się od 25 euro za osobę za noc.

Miejsca zakwaterowań:

- Trapani:



Przykłady zakwaterowań w Trapani

Miejsca zakwaterowań:

- Trapani



Miejsca zakwaterowań:

- okolice Trapani



Willa – zabytkowy dom na Sycylii usytuowany na wsi pomiędzy Trapani, Erice, a Marsalą.

Miejsca zakwaterowań:

- okolice Trapani



Willa położona na wsi wśród zieleni.

Miejsca zakwaterowań:

- Motia



Zakwaterowanie w spokojnej okolicy w pobliżu Rezerwatu Salin.

Miejsca zakwaterowań:

- Rezerwat Salin



Dom położony między Trapani, a Marsalą tuż przy Rezerwacie Salin.

Miejsca zakwaterowań:

- San Vito Lo Capo



Wille są w pełni wyposażone. Idealne dla rodzin z dziećmi jak i na wakacje w gronie znajomych.

Miejsca zakwaterowań:

- San Vito Lo Capo



Przykłady zakwaterowań w willach.

Miejsca zakwaterowań:


- Segesta



Przytulny dom otoczony zielenią znajdujący się nieopodal parku archeologicznego Segesty.

Miejsca zakwaterowań:

- Erice



Mieszkanie z tarasem znajdujące się na górze Erice posiada przepiękny widok na morze.

Miejsca zakwaterowań:

- Siculiana Marina



Mieszkanie z widokiem na morze położone przy długiej piaszczystej plaży.

Miejsca zakwaterowań:

- Wyspy Egadzkie:

- Favignana
- Levanzo
- Marettimo




Miejsca zakwaterowań:

- Wyspy Egadzkie



Przykłady zakwaterowań na Wyspach Egadzkich. Mieszkania są w pełni wyposażone.

Miejsca zakwaterowań:




Przykłady zakwaterowań na Wyspach Egadzkich.

Miejsca zakwaterowań:



Przykłady zakwaterowań na Wyspach Egadzkich – widoki z mieszkań.

Miejsca zakwaterowań:



Przykłady zakwaterowań na Wyspach Egadzkich – widoki z mieszkań.

Wycieczki:

- samochodem
 - w tym oferta wycieczki kabrioletem Vintage MG Spider



Wycieczka kabrioletem do Rezerwatu Salin.

Wycieczki:

- rowerowe



Duża ilość ścieżek, przepiękne widoki i dwa kółka – idealne zestawienie.

Wycieczki:

- piesze



Trapani - idealne na spacerzy zarówno po starówce jak i wzdłuż wybrzeża.

Wycieczki:

- żaglówką

Wynajmij żaglówkę, na której nie tylko możesz pływać i zwiedzać Trapani, Zachodnie Wybrzeże Sycylii i Wyspy Egadzkie, ale możesz i spać. W ofercie znajduje się dodatkowo jedzenie oraz picie.



Udaj się w rejs żaglówką lub promem i zwiedź wyspy oraz wybrzeże Zachodniej Sycylii.

EASY TRAPANI .com

Wycieczki

Wycieczki prowadzone są również w języku polskim.

Ceny wycieczek zaczynają się od 50 euro za połowę dnia, przy udziale do 4 osób. W przypadku większej ilości osób cena jest wyższa.



Cel wycieczek:

- Trapani

Historyczne Trapani

Zwiedzanie Trapani należałoby rozpocząć od centrum starego miasta, które leży w samym sercu Morza Śródziemnego. To tutaj żyła i rozwijała się starożytna cywilizacja, począwszy od Elymian - ludu, który zamieszkiwał zachodnią Sycylię w epoce żelaza, po cywilizację punicką, Rzymian, Greków Wschodniego Cesarstwa Rzymskiego, Arabów, Normanów, Niemców, Hiszpanów i innych aż po dzień dzisiejszy.



Zabytkowe centrum Trapani.

Cel wycieczek:

- Trapani

Zwiedzając Trapani odkrywamy intrygującą i fascynującą kulturę, która ukryta jest w uliczkach, skwerach i pałacach miasta. Ponadto, Trapani jest pełne niezapomnianych ludzi oraz widoków.

Miasto otoczone jest morzem, a woda północy i południa łączy się w najbardziej na zachód wysuniętym punkcie, którym jest Wieża Ligny. To w tym miejscu zaczynają się Włochy!

Trapani: wyspa w wyspie. W rzeczy samej, wieki temu Trapani stanowiło kawałek lądu, który oddzielony był od Sycylii kanałem morskim.

Kiedy odkryjesz Trapani poprzez historię miasta, poczujesz, że nie tylko przeniosłeś się w przestrzeni, ale również i w czasie. Spróbuj podróży w czasie z EasyTrapani!



Urocze uliczki Trapani.

Cel wycieczek:

- Trapani

Targ rybny

Wielu Sycylijczyków utrzymuje się z rybołówstwa. Poznaj życie rybaków Zachodniej Sycylii i spróbuj najlepszej ryby!

W Zachodniej Sycylii ryby oraz owoce morza stanowią główne źródło pożywienia.

Rybołówstwo kultura, to ekonomia, to bogactwo, to praca, to wszystko. Ryby to życie.

Świetnym miejscem, aby podejrzeć życie ludzi trudniących się rybołówstwem jest wyspa Marettimo. Widok otaczającego wyspę morza, ryb, łódek, i miejscowych kupujących świeżo złowione ryby... Musisz to zobaczyć!

Wody oblewające Sycylię obfitują w ryby i owoce morza.



Cel wycieczek:

- Okolice Trapani

To tutaj rosną winogrona, z których pozyskuje się wino. Tutaj też ciągną się gaje oliwne, z których tłoczona jest oliwa extra vergine.

Czerwony czosnek, sery, słodczyce... To wszystko znajdziesz, odwiedzając urocze wioski Zachodniej Sycylii, poznając zamieszkujących je ludzi, którzy chętnie podzielą się z Tobą wspólnym posiłkiem.



Smaki Sycylii - bursztynowe wino i czerwony czosnek

Cel wycieczek:

- Erice

Miasteczko Erice położone jest na stromej górze w sąsiedztwie Trapani i posiada bogatą historię. Było jednym z miejsc cywilizacji Elymian. Obecnie zimą mieszka w Erice kilkaset osób. W lecie liczba mieszkańców zwiększa się do tysiący. Pokryte mgłą Erice intryguje, podczas bezchmurnego nieba zachwyca pięknymi krajobrazami. Niezapomniany potrafi być widok Trapani oraz Wysp Egadzkich skąpanych w pomarańczowej barwie zachodzącego tam słońca. Hipnotyzujący potrafi być też widok na Monte Cofano.




Antyczne miasto położone na wzgórzu.

Cel wycieczek:

- Erice

W małych uliczkach miasta znajdują się sklepiki, gdzie można nabyć lokalne słodycze. Na każdym kroku napotkać można również kościoły, których bywa tu więcej niż ludzi, zamieszkujących miasteczko. A jeśli masz trochę szczęścia możesz napotkać też ducha spacerującego wzdłuż ogrodów i pałaców Elymian.



Zamek w Erice

Cel wycieczek:

- Mozia i Droga Punicka

Znajduje się na południowo-zachodnim wybrzeżu łączącym Trapani z Marsalą. Wzdłuż tej drogi ciągną się liczne saliny z wiatrakami. Znajdują się również jedne z najpiękniejszych miejsc – Motia oraz Laguna Stagnone. Motia jest pełna pozostałości kultury fenickiej i punickiej.



Charakterystyczny widok na Sycylii – zacumowane łódzie

Cel wycieczek:

- Mozia i Droga Punicka



Niesamowity zachód słońca odbijający się w Salinach.

Jadąc wzdłuż drogi można podziwiać przepiękny zachód słońca, gdzie światło zachodzącego słońca odbija się w wodzie salin tworząc efekt lustra. Dodatkowo wiatraki oraz łagodny krajobraz sprawiają wrażenie trójwymiarowego żyjącego obrazu.

Okolica jest pokryta winogronami. To tutaj zbiera się je, aby później powstało typowe wino Sycylii o kolorze bursztynu, które w smaku jest mocne zarówno w wersji słodkiej jak i wytrawnej. Musisz go spróbować!

Cel wycieczek:

- Makari



Zatoka Makari.

Wzdłuż drogi z Trapani do San Vito Lo Capo, znajduje się Zatoka Makari. Zaczyna się w pobliżu Monte Cofano i ciągnie się aż do ostatniej zatoki Cala Mancina, tuż przed latarnią morską San Vito Lo Capo.

Cel wycieczek

- Makari




Zachód słońca w Makari

Zatoka jest długa i szeroka, złożona z mniejszych zatok, głazów i plaż. Jest to idealne miejsce by poobcować z naturą, i popływać w okresie od wczesnej wiosny aż do późnej jesieni. Ogrom horyzontu z przodu, z tyłu przepiękne góry: kiedy spacerujesz wzdłuż wybrzeża i rozejrzysz się dookoła, możesz poczuć się jak w teatrze, gdzie morze jest sceną, otaczający krajobraz publicznością, góry są galerią, a Ty jesteś aktorem w swoim własnym przedstawieniu zwanym życiem.

Cel wycieczek:

- Cornino

Miejsce idealne do zażywania kąpeli słonecznych i morskich. Znajduje się obok Rezerwatu Monte Cofano, a więc stanowi również świetne miejsce wypadowe na spacer po rezerwacie. Stąd również można podziwiać przepiękny zachód słońca.




Cornino.

Cel wycieczek:

- Rezerwat Monte Cofano

Nie znajdziesz w żadnym przewodniku informacji o tym, że wzdłuż północno-zachodniego wybrzeża Sycylii pomiędzy Trapani i San Vito Lo Capo znajduje się ogromne wzgórze : Monte Cofano. Jeśli spróbujesz się przyjrzeć Monte Cofano z Google Earth, zobaczysz kształt ogromnej piramidy, która jest wysoka na 650m.



Miasteczko w jaskiniach

Cel wycieczek:

- Rezerwat Monte Cofano

Warto wejść na szczyt Monte Cofano, jak i spacerować u podnóża góry. Monte Cofano to nie tylko wspaniałe miejsce do relaksu i regeneracji sił, ale również do pływania tam, gdzie słona woda miesza się z mineralną spływającą ze wzgórza.

Wieczorem okolica mieni się przepiękną kolorystyką, kiedy światło słoneczne odbija się w morzu tuż przed zachodem słońca.



Osada Scurati

Cel wycieczek:

- San Vito Lo Capo



Plaża w San Vito Lo Capo – złoty piasek i turkusowa woda.

W 2011 roku plaża San Vito Lo Capo została wybrana przez użytkowników Trip Advisor Najlepszą Plażą Włoch. Wcześniej uznana została przez lokalną ludność za jedną z topowych plaż Zachodniej Sycylii. Idealna pogoda na kąpiele słoneczne i morskie trwa tu od wczesnej wiosny do późnej jesieni. Gorące słońce, plaża i czysta lazurkowa woda – nic więcej do szczęścia nie potrzeba.

Cel wycieczek:

- San Vito Lo Capo

Plaża San Vito Lo Capo, swą nazwę wzięta od świętego: Vito, pozwoli Ci poczuć się tu swobodnie, jakbyś był w jego opiece.

Po dniu spędzonym w San Vito Lo Capo, zawsze będziesz chciał tu wrócić. W miejsce gdzie plaża jest piaszczysta, długa, a woda czysta i spokojna.



Plaża w San Vito Lo Capo odznacza się krystalicznie czystą wodą

Cel wycieczek:

- Lo Zingaro



Jedna z plaż Rezerwatu Zingaro

Rezerwat Przyrody Lo Zingaro jest usytuowany wzdłuż zachodniego wybrzeża, z wejściem od północy, na długości drogi za San Vito Lo Capo, a od południa wzdłuż drogi za Scopello.

Lo Zingaro to zachwycające krajobrazy, z przebogatą roślinnością, charakterystyczną dla Zachodniej Sycylii.

Cel wycieczek:

- Lo Zingaro

Najbardziej atrakcyjnym miejscem rezerwatu jest wybrzeże, złożone z mniejszych i większych zatok. Położenie Rezerwatu sprawia, że podczas wschodu słońca patrząc na wybrzeże - plaże z białych kamyczków i piasku, niezwykle czystą wodę, możesz dostrzec przepiękne odcienie niebieskiego takie jak turkus, szafir, kobalt, błękit przechodzące w różne odcienie zieleni.



W rezerwacie można spędzić cały dzień spacerując wśród bogatej roślinności, charakterystycznej dla Sycylii oraz kąpiąc się w turkusowych wodach.

Cel wycieczek:

- Scopello

Znajduje się na południowym krańcu Rezerwatu Lo Zingaro. Przepiękne widoki i plaża przyciągają w to miejsce wielu turystów.



Opuszczona fabryka tuńczyka

Cel wycieczek:

- Segesta

Zwiedzanie Segesty to pielgrzymka do starożytnego dziedzictwa kultury śródziemnomorskiej.

Doświadczanie Segesty to zazwyczaj osobisty stan umysłu: wyobraź sobie spacer w typowym sycylijskim krajobrazie, kiedy nagle wyrasta przed Tobą grecki teatr w stylu doryckim, a na samym szczycie wzgórza czeka na Ciebie kolejna budowla w greckim stylu.



Zabytek kultury greckiej

Cel wycieczek:

- Segesta



Segesta odznacza się bogatą historią i zabytkami wielu kultur

Zwiedzanie Segesty to również podróż do średniowiecza, gdzie znajdują się pozostałości meczetu, zamku i kościoła. Co więcej Segesta była centrum kultury Elymian. Oprócz historii, można znaleźć tam również gorące źródła zdrowej wody siarkowej, charakteryzujące się stałą temperaturą 45 stopni.

Cel wycieczek:

- Selinunte

Jedno z najbardziej zapierających dech w piersiach miejsc na Sycylii. Selinunte było starożytnym greckim miastem na południowym wybrzeżu Sycylii. Dziś na jego miejscu znajduje się park archeologiczny, gdzie znajdują się robiące niezwykle wrażenie ruiny dawnego miasta. Można by spokojnie spędzić tu kilka dni przechadzając się po ogromnej przestrzeni, podziwiając imponujące świątynie, oryginalne drogi, fortyfikacje oraz inne budynki.



Pozostałości starożytnego miasta greckiego

Cel wycieczek:

- Poggioreale i Dolina Belice

Nie oddalając się zbyt daleko od Trapani, można zwiedzić ruiny Poggioreale - miasta zniszczonego podczas trzęsienia ziemi Belice w 1968 r. Po tej tragedii zostało ono zbudowane na nowo, w innym miejscu, a pozostałości po starym mieście tworzą nadal niezwykle przygnębiający krajobraz, co sprawia, że są nazywane Miastem duchów.



Ruiny miasta i dolina Belice

Cel wycieczek:

- Marsala

Nazwa miasta wywodzi się z arabskiego Marsa el Allah, czyli port Allaha.

Marsala to nie tylko źródło wiedzy o żyjących tu niegdyś kulturach, to również „przepyszna” tradycja wytwarzania wina, bogata kuchnia regionalna – mieszanka sycylijsko-tunezyjska.

Znajduje się tam również najbardziej na zachód wysunięty przylądek zwany Capo Lilibeo.



Spacer ulicami Marsali

Cel wycieczek:

- Mazara del Vallo

Miasto z bogatą historią w południowo-zachodniej Sycylii, odkryte niegdyś przez Fenicjan, było pod panowaniem wielu kultur, co miało wpływ na jego wygląd i rolę jaką odgrywało - było centrum naukowym i bardzo ważnym portem.

Na tę chwilę Mazara del Vallo stanowi jedno z najważniejszych centrów rybołówstwa we Włoszech.



Jedno z najważniejszych miast portowych Włoch

Cel wycieczek:

- Castellammare del Golfo

Nazwa tego miasta nawiązuje do średniowiecznej fortecy w porcie, która się tam znajduje i można ją przetłumaczyć jako Morska Forteca/Pałac w Zatoce.

W starożytnych czasach Castellammare było portem Segesty, jednego z głównych miast Elymian.

Ważną rolę w starożytności odgrywało rybołówstwo. Po dziś dzień oprócz turystyki, rybołówstwo stanowi tu ważne źródło dochodu.

Jako ciekawostkę można dodać, że Castellammare jest również miejscem urodzenia wielu postaci mafii amerykańskiej, włączając Salvatore Maranzano, Stefano Magaddino czy Joseph Bonanno.



Starożytne miasto portowe

Cel wycieczek:

- Dawne przetwórnice tuńczyka

Wody sycylijskie obfitują w tuńczyka. Stąd też w wielu miejscach Zachodniej Sycylii można znaleźć przetwórnice tuńczyka, zwane tu "tonnara". W większości opuszczone, zamknięte, kryjące niemniej jednak historię połowów tej ryby.

Jeszcze kilka lat temu miał miejsce na Sycylii rytuał łowienia i zabijania tuńczyka tzw. mattanza.

Co roku ławice tuńczyka wpływające do Morza Śródziemnego natrafiały u wybrzeży Sycylii na czekające na nie sieci rybackie, połączone ze sobą i stopniowo coraz mniejsze, prowadzące do ostatecznej pułapki zwanej „camera della morte” – komory śmierci. Gdy ryby znajdowały się w ostatecznej sieci, rybacy uzbrojeni w broń z ościeniem celowali w nie, a woda zabarwiała się na czerwono od krwi.

Następnie ryby były wciągane do łodzi i zawożone na ląd, a morze rozmywało pamięć uboju ryb, by przywrócić pierwotny spokój.





Opuszczona przetwórnica tuńczyka

Cel wycieczek:

- Siculiana Marina

Typowo turystyczne miasteczko z przepiękną, długą, piaszczystą plażą. Idealne miejsce na spacer, odpoczynek, kąpiele słoneczne i morskie.



Piękne widoki w Siculiana Marina

Cel wycieczek:



- Scala dei Turchi

W prowincji Agrigento znajduje się jeden z cudów natury. Z turkusowych wód Morza Śródziemnego wyłania się biały monolit wapienny, zwany „schodami Turków”

Ich nazwa pochodzi od kaskadowych formacji skalnych, dzięki którym tureccy piraci przed wiekami zdobywali sycylijskie wybrzeża.

Cel wycieczek:

- Rezerwat Przyrody Torre Salsa

Rezerwat znajduje się na liście WWF - „Światowego Funduszu na rzecz Przyrody”. Rezerwat obejmuje dzikie i nieskażone wybrzeże. Czyste wody obfitują w ryby i rzadką roślinność. Rezerwat stanowi również dom dla wielu gatunków zwierząt, m. in. żółwia morskiego, znanego jako „caretta caretta”, który pośród wydm składa tutaj swoje jaja.



Naturalny Rezerwat Torre Salsa

Cel wycieczek:

- Wyspy:

- Levanzo
- Favignana
- Marettimo
- Pantelleria



Cel wycieczek:

- Levanzo

Najmniejsza spośród 3 Wysp Egadzkich. Mieszka na niej ok. 200 mieszkańców, których domy skupione są wokół portu.

Idealne miejsce by podziwiać piękne krajobrazy i otaczającą wyspę turkusowe wody.



Białe domki i turkusowa woda

Cel wycieczek:

- Favignana



Malownicza Favignana

Największa z archipelagu Wysp Egadzkich. Tą malowniczą wyspę można obejść piechotą, jednak świetnym pomysłem jest również wypożyczenie roweru i zwiedzenie wyspy na dwóch kółkach.

Cel wycieczek:

- Marettimo

Najdalej na zachód wysunięta wyspa archipelagu. Kusi turystów dziką przyrodą i mniejszą niż na sąsiedniej wyspie Favignana liczbą turystów.



Cel wycieczek:



- Pantelleria

Wyspa, z powodu wulkanicznych krajobrazów, nazywana jest „Czarną Perłą Morza Śródziemnego”.

Jedną z atrakcji wyspy jest możliwość zażywania kąpieli w gorących źródłach powulkanicznych.

Transfer z/do lotniska



Wynajem:

- samochodów



Cena wynajmu samochodu od 59 euro za dzień.

Nie jest wymagane posiadanie karty kredytowej ani zostawienie depozytu za wynajem.

Wynajem:

- Skuterów



Cena wynajmu skutera od 49 euro za dzień.

Nie jest wymagane posiadanie karty kredytowej ani zostawienie depozytu za wynajem.

Wynajem:

- rowerów



Cena wynajmu roweru od 10 euro za dzień.

Nie jest wymagane posiadanie karty kredytowej ani zostawienie depozytu za wynajem.

Jedzenie i picie

EasyTrapani to nie tylko zakwaterowania, wycieczki i możliwość wynajmu samochodu, skutera czy roweru, ale również możliwość zakupu typowych produktów lokalnych.



Lekcje gotowania

- Z EasyTrapani masz możliwość również nauki gotowania po sycylijsku. Poznaj kuchnię sycylijską i wprowadź ją do swojego domu.



Turystom, którzy powołają się na **jedziemynasycylie.pl** oferujemy zniżkę 10% na wszystkie usługi .

Kontakt:

- Gianni Grillo
- easytrapani.com
- <https://www.facebook.com/EasyTrapanicom>
- tel: +39 328 2668981
- skype: easytrapani.com
- email: easytrapani@easytrapani.com